

GUIDA all'ATTIVITA' DIMOSTRATIVA 2



UNIONE EUROPEA



REPUBBLICA ITALIANA



REGIONE LIGURIA

Programma di Sviluppo Rurale 2014 – 2020

<http://enrd.ec.europa.eu/it/policy-in-action/cap-towards-2020/rdp-programming-2014-2020>

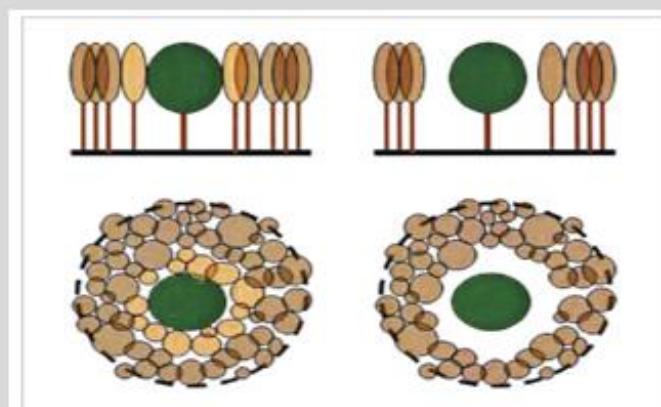
Fondo Europeo Agricolo per lo Sviluppo Rurale: l'Europa investe nelle zone rurali

Descrizione operazione:

M01.02 "Sostegno ad attività dimostrative e azioni di informazione" azione a)
"attività dimostrativa": PROGETTI DIMOSTRATIVI REGIONALI

AGRISILVA

Gestione del bosco nell'azienda agricola montana



Applicazione del governo misto e della selvicoltura d'albero



Prestatore di Servizi in materia Agricola e Forestale **STAF** STUDIO TECNICO AGRICOLO FORESTALE
Via Curtatone, 22 R - 18122 Genova - posta@stafge.it - dott. agr. Paolo DERCHI - dott. agr. Paola CAFFA

Autorità di Gestione PSR LIGURIA - psr.liguria@regione.liguria.it



Art. 35. (Boschi irregolari).

[art35-com1] 1 boschi con soprassuolo irregolare, ossia non decisamente coetanei né disetanei, sono considerati boschi irregolari.

[art35-com2] 2. Il taglio nei boschi irregolari deve essere orientato alla formazione di un soprassuolo disetanei forme a prevalenza di fustaia, di composizione specifica conforme alle indicazioni del Piano Territoriale di Coordinamento Paesistico.

[art35-com3] 3. Il taglio nei boschi irregolari, sempre assimilato a diradamento a scopo colturale, non può essere effettuato prima che il bosco abbia raggiunto una provvigione non inferiore a 80 metri cubi per ettaro, può essere ripetuto a intervalli non inferiori a dieci anni e deve compiersi in modo che le chiome delle piante rilasciate a dotazione del bosco restino tra loro distanziate di non oltre un metro.

[art35-com4] 4. Gli interventi di cui al comma 3, qualora interessino piante di alto fusto, devono essere preventivamente denunciati all'IRF almeno trenta giorni prima dell'inizio delle operazioni di taglio.

[art35-com5] 5. Le infrazioni sono punite ai sensi dell'articolo 52, comma 6, della legge forestale. La mancata denuncia è punita ai sensi dell'articolo 52, comma 3, della stessa legge.

Art. 48. (Cedui composti).

[art48-com1] 1. Le prescrizioni per il taglio dei cedui semplici di cui ai precedenti articoli valgono anche per il taglio dei cedui composti caratterizzati dall'esistenza di matricine di diversa età.

[art48-com2] 2. Il numero delle matricine presenti nel bosco deve essere non inferiore a centoquaranta per ettaro, di cui ottanta dell'età del turno del ceduo e sessanta ripartite fra successive classi di età multiple del turno.

[art48-com3] 3. Per il taglio del ceduo composto si applica quanto disposto all'articolo 6.

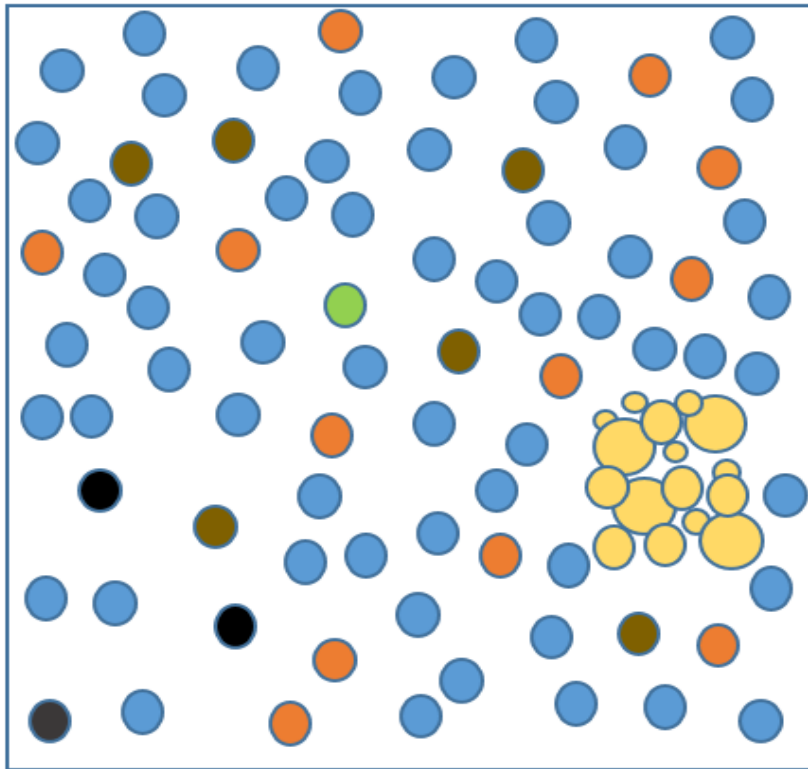

[art48-com4] 4. Le infrazioni sono punite ai sensi dell'articolo 52, comma 6, della legge forestale, salvo l'applicazione del comma 1, lettera a), dello stesso articolo.

[art48-com5] L'esecuzione degli interventi senza la preventiva comunicazione è punita ai sensi dell'articolo 52, comma 3, della medesima legge.

norme forestali in area Natura 2000

- ove presenti tutti gli alberi che presentano segni di nidificazione di *Picidae* (famiglia dei Picchi) o alberi che presentano fessurazioni o distacchi parziali della scorza
 - un numero minimo di 12 alberi per ettaro che misurati, a 130 cm d'altezza, maggiore o uguale a diametro ≥ 40 cm
 - ove presenti n. 6 alberi maturi, morti o deperienti da scegliere tra quelli di maggiori dimensioni;
 - almeno un albero colonizzato da edera ove presente;
 - isole di biodiversità, invecchiamento indefinito, 2-3% della superficie;
- Matricine da PMPF : circa 60

● Matricine da PMPF : 80



**MODULO DI COMUNICAZIONE
DI INIZIO LAVORI DI TAGLIO BOSCHIVO**

All'Ente Gestore del Sito Rete Natura 2000

ENTE PARCO DEL BEIGUA
VIA MARCONI 165
16011 ARENZANO GE

Oggetto: comunicazione di inizio operazioni di taglio

Il sottoscritto _____
nato a _____ (prov. _____), il _____ e
residente in _____ (prov.) _____,
via/piazza/loc. _____ n. _____,
tel. _____, possessore del bosco come sotto indicato

COMUNICA

ai sensi e per gli effetti di:

- art. 6 del Regolamento regionale 29 giugno 1999 n. 1
- art. 3 comma 1 lettera d) del Regolamento regionale 24 dicembre 2008 n. 5
- all'art.6 comma 2 Legge regionale 10 luglio 2009, n. 28

di voler effettuare, nell'anno silvano _____ nel rispetto delle prescrizioni di cui
alle norme sopra citate, il taglio nel bosco sito in Comune/i di _____,
Località _____.

Le operazioni di taglio inizieranno in data _____ e termineranno
indicativamente in data _____, la superficie totale accorpata del bosco in
possesto entro il quale ricade la parte da tagliare è di _____ ha.

Ubicazione della tagliata:

foglio _____ mappali _____ coordinate GPS¹ _____
foglio _____ mappali _____ coordinate GPS _____
foglio _____ mappali _____ coordinate GPS _____
foglio _____ mappali _____ coordinate GPS _____

¹ Opzionale: nel caso positivo le coordinate dovranno essere prese al centro dell'area oggetto di taglio

foglio _____ mappali _____ coordinate GPS _____

foglio _____ mappali _____ coordinate GPS _____

superficie della tagliata _____ ha,

specie legnosa/e interessata/e dal taglio _____

pendenza prevalente del terreno _____ %,

età indicativa ² _____.

GOVERNO (barrare la casella che occorre):

CEDUO FUSTAIA GOVERNO MISTO

Rilascio matricine SI NO (NO possibile solo per castagno, robinia, nocciolo)

Se SI: matricine a gruppi matricine distribuite uniformemente sulla tagliata

Fornisce inoltre le seguenti ulteriori notizie esplicative:

tipologia del taglio ³: _____

modalità di esbosco: _____

altre notizie: _____

Luogo e data _____

Firma _____

Si allega fotocopia documento di riconoscimento in corso di validità.

² Indicare a seconda dei casi: età del ceduo, età dell'alto fusto coetaneo; età delle matricine nel ceduo composto; indicazione di disetaneità quando questa ricorre.

³ .Indicare: taglio a raso, taglio per piede d'albero, taglio definitivo; taglio di sementazione; taglio secondario; taglio di sgombero; altro ..

dovuta diligenza tracciabilità legname

La Due Diligence stabilisce una serie di obblighi da parte degli operatori che commercializzano e distribuiscono legno e prodotti da esso derivati, con lo scopo di contrastare la diffusa illegalità nel mercato del legno.

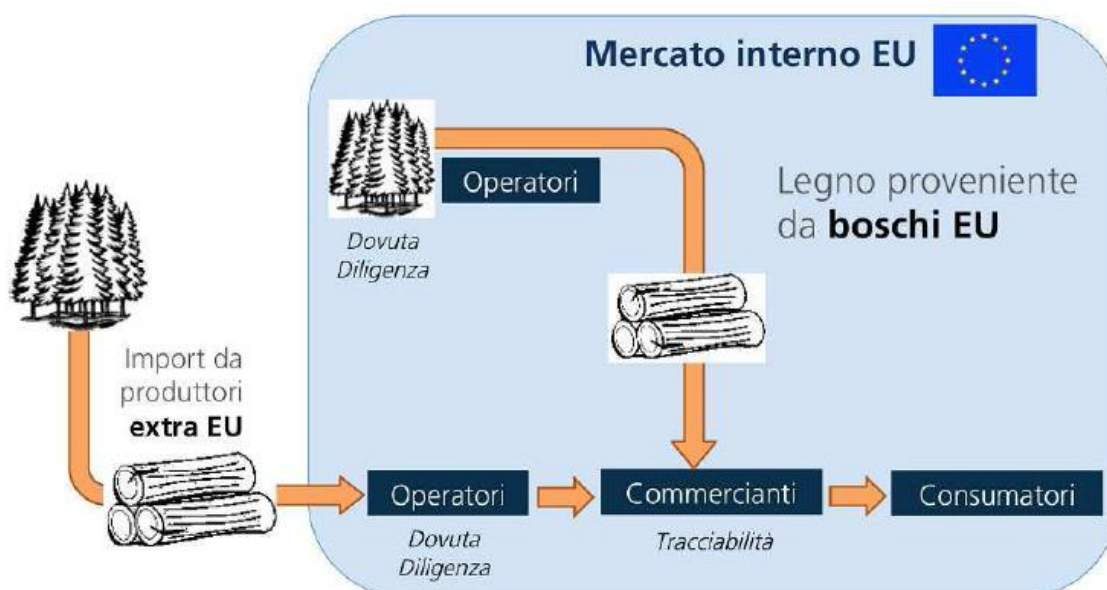
Il legno diventa illegale quando la sua raccolta, il trasporto, l'acquisto e la vendita sono effettuati nel mancato rispetto delle leggi nazionali o internazionali. In particolare, l'origine illegale di legname è il risultato di utilizzazioni che avvengono, in violazione delle leggi e delle norme forestali e doganali.

chi NON E' tenuto ad adeguarsi alla normativa:

- i Proprietari che utilizzano in proprio il legname
- i Proprietari che vendono il bosco in piedi

chi E' tenuto ad adeguarsi alla normativa:

- i Proprietari che tagliano direttamente il bosco e vendono occasionalmente il legname
- I soggetti (Ditte, Cooperative, Imprenditori agricoli...) che tagliano il proprio bosco e vendono legname
- I soggetti (Ditte, Cooperative, Imprenditori agricoli...) che tagliano il bosco acquistato dai Proprietari e vendono legname
- I soggetti (Ditte, Cooperative, Imprenditori agricoli, Segherie, Artigiani...) che commercializzano o lavorano e trasformano il legname



LISTA DI CONTROLLO PER IL SISTEMA DI DILIGENZA DOVUTA¹

Data:

AZIENDA:

LOTTO n. QUANTITA' q.li mc.....

Rif cessione : documenti accompagnatori/fattura.....

		Specie o nome commerciale
TIPOLOGIA COMMERCIALE	<input type="checkbox"/> tronchi <input type="checkbox"/> paleria <input type="checkbox"/> tavolame <input type="checkbox"/> legna da ardere <input type="checkbox"/> cippato <input type="checkbox"/> altro	<input type="checkbox"/> castagno <input type="checkbox"/> faggio <input type="checkbox"/> pino nero <input type="checkbox"/> rovere <input type="checkbox"/> ontano nero <input type="checkbox"/>
IDENTIFICAZIONE bosco di provenienza	Comune Dati catastali Foglio Mappale/i.....	Località Altre informazioni
VERIFICA adempimenti NORMATIVI	<input type="checkbox"/> Comunicazione del taglio : non necessaria per taglio del ceduo semplice al di fuori zona ZPS e <input type="checkbox"/> Comunicazione del taglio (taglio del ceduo semplice zona ZPS) <input type="checkbox"/> Autorizzazione al taglio (taglio ceduo composte e alto fusto) <input type="checkbox"/> Valutazione di incidenza (zona <input type="checkbox"/> Autorizzazione piste forestali <input type="checkbox"/> Manutenzione strada esistente <input type="checkbox"/> Accesso in alveo <input type="checkbox"/> Valutazione di Incidenza (zone SIC e ZPS) <input type="checkbox"/> <input type="checkbox"/> Per i casi individuati conservare in allegato la relativa documentazione	